

PARLAMENTUL ROMÂNIEI

CAMERA DEPUTAȚILOR

SENATUL

LEGE

Privind: înființarea comunei Rădești, județul Galați

Parlamentul României adoptă prezenta lege:

Art. 1 – (1) Se înființează comuna Rădești, județul Galați, având în componență satele Rădești și Cruceanu care provin de la comuna Bălăbănești, județul Galați. Reședința comunei Rădești se stabilește în satul Rădești.

(2) Comuna Bălăbănești are în componență satele Bălăbănești, Lungești, Bursucani și Zimbru. Reședința comunei este în satul Bălăbănești.

Art. 2 – (1) Consiliul județean Galați, împreună cu Direcția generală a finanțelor publice și controlului financiar de stat a județului Galați și Consiliul local al comunei Bălăbănești vor repartiza veniturile și cheltuielile actualului buget al comunei Bălăbănești între cele două unități administrativ – teritoriale prevăzute la art. 1.

(2) De la data intrării în vigoare a prezentei legi, veniturile și cheltuielile care, în condițiile legii, revin de drept comunei Rădești, vor fi administrate și gestionate prin autoritățile locale ale acestei noi comune, iar echilibrarea bugetului local se va realiza pe seama sumelor defalcate din impozitul pe salarii, în limita prevederilor aprobate, în anul 2003, pe ansamblul județului Galați.

(3) Bugetul comunei Rădești pe anul 2004 se va elabora de către delegatul desemnat prin ordin al prefectului județului Galați și președintele Consiliului județean Galați, cu avizul Direcției generale a finanțelor publice și controlului financiar de stat a județului Galați.

Art. 3 – (1) Până la constituirea, potrivit legii, a autorităților administrației publice locale în comuna Rădești, județul Galați, rezolvarea problemelor curente se va asigura de doi delegați, numiți prin ordin al prefectului județului Galați, cu atribuții de primar și viceprimar, precum și de un secretar numit de prefect în condițiile legii.

(2) Salarizarea persoanelor prevăzute la alineatul (1) se va face, potrivit reglementărilor legale în vigoare din bugetul comunei Rădești.

Art. 4 – Până la noile alegeri locale, autoritățile administrației publice locale din comuna Bălăbănești, județul Galați, vor funcționa în componența avută la intrarea în vigoare a prezentei legi.

Art.5 - Anexa la Legea nr. 2 /1968 privind organizarea administrativă a teritoriului României, republicată în Buletinul Oficial nr. 54 - 55 din 27 iunie 1981, cu modificările ulterioare, se modifică în mod corespunzător.

PREȘEDINTELE
Camerei Deputaților,

Valer Dorneanu

PREȘEDINTELE
Senatului,

Nicolae Văcăroiu

CUPRINS:

- 1.- Hotărârea Comisiei județene Consultative;
- 2.- Raportul Comisiei județene de analiză și propuneri de schimbare a statutelor unor localități din sat în comună;
- 3.- Harta județului;
- 4.- Harta comunei și a satului propus pentru a-și schimba statutul;
- 5.- Procesul -verbal privind rezultatul referendumului local;
- 6.- Hotărârea nr. 8/2001 a Consiliului local al comunei Bălăbănești privind înființarea comunei Rădești;
- 7.- Fișa comunei Bălăbănești din care se desprinde satul Rădești;
- 8.- Fișa comunei Rădești;
- 9.- Scurtă monografie;
- 10.- Condiții necesare pentru înființarea comunei;
- 11.- Procesele-verbale ale Birourilor Electorale ale Secțiilor de votare.

-- -- // -- --



M.D./A.M./ 2ex

COMISIA CONSULTATIVĂ A JUDEȚULUI GALATI

HOTĂRĂREA NR. 9...
din 27.11.2002.....

privind ; propunerea de schimbare a statutului localității Rădești Judetul Galati,
în comună.

Comisia consultativă a Judetului Galati, întrunită în sedinta ordinară în data de
27.11./2002.

Având în vedere procesul-verbal al Comisiei de analiză si propuneri si a
solicitării Consiliului Local al comunei Bălăbănești de a modifica statutul localității
Rădești din sat în comună.

Însusind vointa locuitorilor comunei Bălăbănești, rezultată în urma
referendumului desfășurat în data de 06.10.2002, precum si Hotărârea Consiliului
Local al comunei Bălăbănești judetul Galati;

Analizând documentatia comisiei de propuneri înfiintate prin Ordinul
nr.55/29.03.2002, privind reactualizarea competentei Comisiei de analiză a
propunerilor privind schimbarea statutelor unor localități în categorii superioare, emis
de Prefectul Judetului Galati;


În baza art. 137 din Legea nr.213/2001.

HOTĂRĂȘTE

Art. 1. Se aprobă documentatia si propunerea ca satul Rădești din comuna
Bălăbănești, judetul Galati, să-si schimbe statutul din sat în comună.

Art.2 Comisia de propuneri pentru promovarea în categoria comunelor a unor
sate din judetul Galati, va pregăti întreaga documentatie, în vederea înaintării la
Ministerul Administratiei Publice.

PREFECT
Traian Mândru


D.III/MD/BI-2exp.

COMISIA JUDETEANĂ DE ANALIZĂ
SI PROPUNERI DE SCHIMBARE A STATUTELOR
UNOR LOCALITĂȚI DIN SAT ÎN COMUNĂ--GALATI

R A P O R T

Privind concluziile asupra solicitărilor de modificare a statutului satului Rădesti din sat în comună.

În urma analizei documentatiei privind propunerea de schimbare a statutului satului Rădesti din sat în comună, Comisia de propuneri a constatat:

--În urma referendumului desfășurat în data de 06.10.2002, din numărul total de persoane cu drept de vot înscrise în listele electorale, respectiv 2728, au participat la vot 1486 din care au votat la răspunsul "DA" un număr de 1266, rezultat care este în concordantă cu cerintele Legii nr.3/2000, privind organizarea si desfășurarea referendumului.

--Condițiile necesare pentru înființarea comunei, prevăzute în legea nr.351/2002- privind aprobarea planului de amenajare a teritoriului national- Sectiunea a IV-a rețeaua de localități, sunt îndeplinite, așa cum rezultă din documentatia alăturată.

Fată de cele prezentate, Comisia consideră că documentatia poate fi înaintată Comisiei Consultative a Judetului Galati, pentru obtinerea hotărârii în vederea completării documentatiei si trimiterii acesteia către Comisia Centrală de schimbare a statutelor unor localități pentru analiză si avizare.

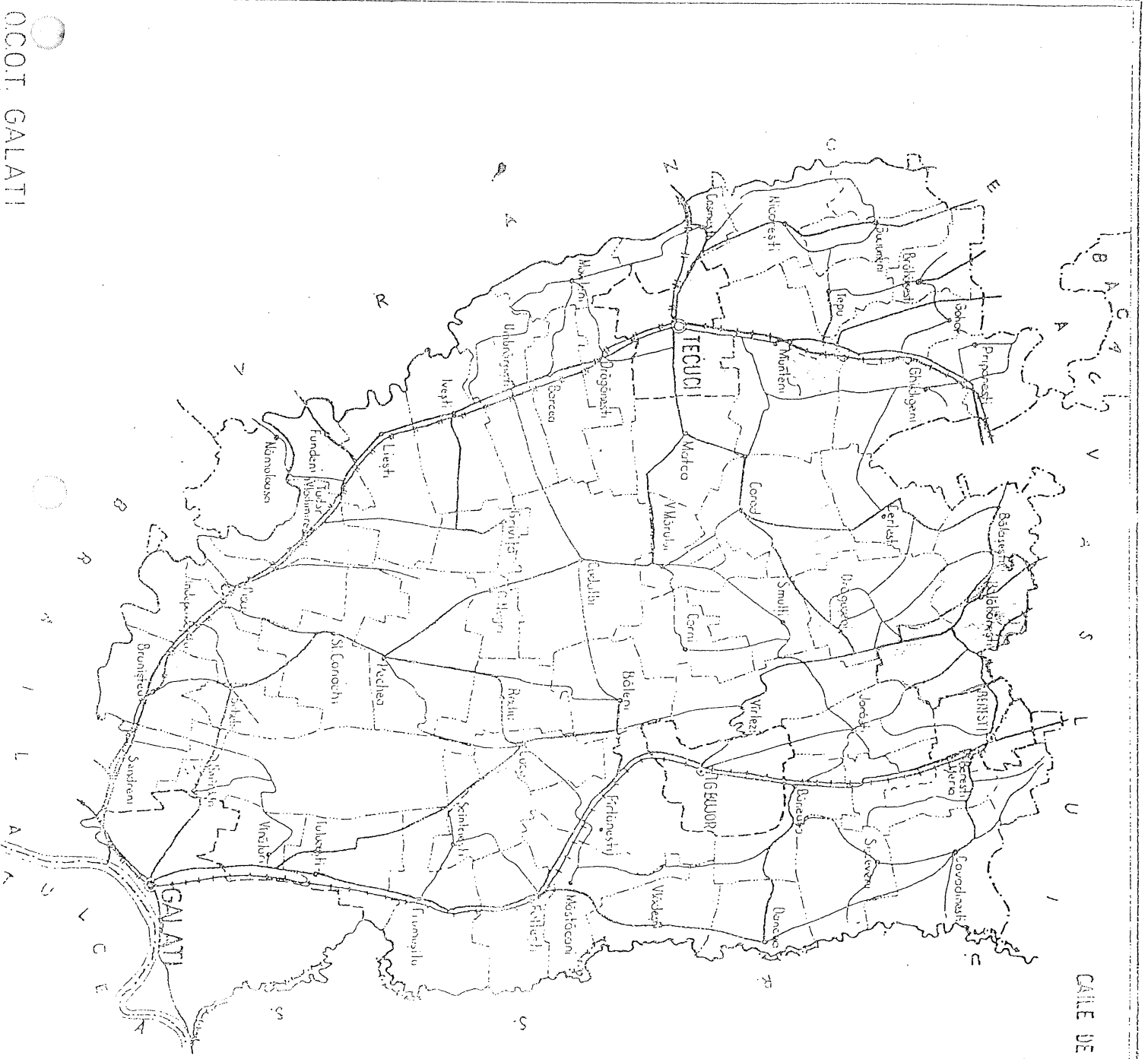


MD/BI/2 exp.

---//---

COM. BĂLĂBĂNEȘTI

COM. RĂDEȘTI



CALLE DE COP.

5 A

SC. 1

1:1

OCOT GALATI

R O M A N I A
JUDETUL GALATI
CONSILIUL LOCAL BALABANESTI

H O T A R I R E A NR.8

din 8 martie 2001

privind : promovarea satului Radesti ca comuna.

Initiator : Primarul comunei Balabanesti, judetul Galati.
Nr.de inregistrare si data depunerii proiectului: 615/6.03.2001.

Consiliul local al comunei Balabanesti, judetul Galati.

Avind in vedere Expunerea de motive a initiatorului; inregistrata sub nr.615 din 6.03.2001 privind propunerea de promovare a satului Radesti, ca comuna:

Avind in vedere Reportul de specialitate a Viceprimarului si Secretarului comunei, inregistrat sub nr.616 din 6.03.2001:

Avind in vedere Avizul Comisiei de specialitate, pentru administratie publica, juridica, apararea ordinii publice si a drepturilor cetatenilor:

Avind in vedere prevederile art.20 pct.2 lit.c din Legea nr.69 din 1991 privind administratie publica locala:

In baza art.28 pct.1 din Legea nr.69/1991 privind administratia publica locala, modificata si completata:


H O T A R A S T E :

Art.1. - Se aproba promovarea satului Radesti ca comuna.


Art.2. - Cu educerea la cunostinta celor prevazuti de lege a prezentei hotariri se insarcineaza secretarul comunei.

PRESEDINTE DE SEDINTA,

Vizat pentru legalitate.

SECRETAR,
Cudrutescu 

JUDETUL GALATI



VIZAT

Presedintele Consiliului
Judetean

FISA

COMUNEI RADESTI PROPUSA PENTRU INFIINTARE

A. Alcatuita din:

Satul – resedinta al comunei propuse Radesti, preluat de la comuna Balabanesti
Satul Cruceanu, preluat de la comuna Balabanesti

B. Indeplinirea conditiilor necesare pentru infiintarea de comune noi, prevazute prin Anexa nr. IV punctul 40, la Legea 351 / 2001.

a) Conditiiile prevazute de Legea nr. 351 / 2001

b) Gradul de indeplinire a conditiilor de catre comuna propusa
1744

1. Populatia minima = 1500 locuitori	
2. Potentialul economic care sa asigure echilibrul bugetar al comunei *)	Venituri **) 367625 Cheltuieli **) 367625
3. Legaturi pe drumuri sau pe cale ferata intre satul resedinta de comuna si celelalte sate componente ***)	Drumuri ***) 13 Cale ferata ***) -
4. Reducerea distantei dintre satul resedinta de comuna si celelalte sate componente – nr. km	Drumuri****) - Cai ferate****) -
5. Spatii construite pentru institutii si dotari *****)	
- Primarie in salile anexe ale Caminului cultural Radesti an constructie 1980, supraf. Utila 120 mp.	DA in stare buna
- Scoali primare si gimnaziale 1965 si 1980 – 7 clase + 3 clase 2002 – 2 clase, propuse pentru consolidare Banca Mondiala 2003	DA in stare buna
- Dispensar uman, farmacie sau punct sanitar 1970 48 mp.	DA se da in functiune dupa reparatii in anul 2003, stare satisfacatoare
- Post de politie 1970 48 mp	DA se da in functiune dupa reparatii in anul 2003, stare satisfacatoare
- Statie / halta CF sau statie transport auto	- Statie transport auto - Halta Docaneasa

C) Indeplinirea conditiilor prevazute la lit. B si de catre comuna care ramane dupa desprinderea comunei propuse

a) Conditiiile prevazute de Legea nr. 351 / 2001

b) Gradul de indeplinire de catre comuna ramasa
2279

1. Populatia minima = 1500 locuitori	
2. Potentialul economic care sa asigure echilibrul bugetar al comunei	Venituri 13 316 996 Cheltuieli 13 316 996
3. Legatura pe drumuri sau pe calea ferata intre satul resedinta de comuna si celelalte sate componente	Drumuri 4 Cai ferate -

4. Reducerea distantei dintre satul resedinta de comuna si celelalte sate componente	Drumuri	34
	Cai ferate	-
5. Spatii construite pentru institutii si dotari		
- Primarie 1980	DA in stare buna	
- Scoala primara si gimnaziala Balabanesti 1985 propusa consolidare Banca Mondiala 2003 1965 Scoala primara si gimnaziala Bursucani 1965 Scoala primara si gimnaziala Lungesti	Da in stare buna	
- Dispensar uman 1965	Da in stare buna	
- Post de politie 1970	DA in stare buna	
- Statii/ halta CF	Statie CF si statie transport auto	

D) Date privind referendumul

Referendumul local a avut loc la data de 28.04.2002 si 6.10. 2002 in toate satele si catunele comunei respectandu-se prevederile Legii nr. 3 / 2000. Din totalul de 2728 persoane inscrise in lista pentru referendum au participat 1486 persoane.

Din totalul de 1454 voturi valabil exprimate, un numar de 1266 voturi au exprimat acordul pentru reinfiiintarea comunei Radesti.

- Sursele de venituri pentru functionarea celor doua comune sunt aprobate de Consiliul local in sedinta din 24.12.2002. Pentru comuna propusa sursele de venituri sunt din venituri proprii 217 625 si din sume defalcate 150000 mii lei
- La estimarea veniturilor si cheltuielilor pentru infiintarea Comunei Radesti aceasta va functiona astfel :

Va fi comuna de gradul 3, va avea 2 scoli, 2 gradinite, 2 camine culturale, iluminatul public in 2 sate.

***) Satul de resedinta Radesti.

Radesti – Cruceanu - pe drum asfaltat 4 km

b) Distanța de la sediul actualei comune si satele componente:

Balabanesti – Radesti - 12 km.

Balabanesti – Cruceanu - 14 km.


Facand diferenta , reese ca, prin infiintarea comunei Radesti, cetatenii vor parcurge numai 13 km., fata de 34 actual si deci se va reduce cu 21 km.

Alaturat va inaintam si copiile de la procesele verbale privind rezultatele referendumului local.

PRIMAR,
CUDREANU DORIN

SECRETAR,
CUDRITESCU PETRU

DIRECTIA TERITORIALA DE STATISTICA



**SCURTA MONOGRAFIE
A VIITOAREI COMUNE RADESTI, REZULTAT DIN
DESPRINDEREA DIN COMUNA BALABANESTI**

I. ASEZARE, CADRUL NATURAL SI SCURT ISTORIC

1. ORGANIZAREA ADMINISTRATIVA-

Viitoarea comuna Radesti va fi compusa dintr-un numar de 2 sate apartinatoare actualmente de comuna Balabanesti.

1. Radesti -- resedinta de comuna
2. Cruceanu

Suprafata totala a noii comune este de 4595 ha

2. ASEZAREA

Comuna Radesti, este situata la 10km de orasul Beresti si 25 km. De municipiul Barlad, judetul Vaslui. Se invecineaza la nord cu satele Lungesti si Balabanesti, apartinatoare comunei Balabanesti, la est cu orasul Beresti, la sud satul Craiesti, comuna Varlezi si la vest sat Bursucani, comuna Balabanesti

3. SCURT ISTORIC

Existenta satului Radesti este atestata prin documente din anul 1496. Pana in anul 1968, comuna Radesti a functionat ca unitate administrativ- teritoriala distincta, cele cinci sate fiind inglobate in cadrul comunei Balabanesti, in baza Hotararii nr. 1106 din 1968.

4. CADRU NATURAL

Comuna este situata pe colinele Tutovei si are un relief caracteristic deluros pe directia N - S pamant argilos.

Reteaua hidrografica este formata din paraie alimentate de mici cursuri de ape provenite din numeroase izvoare care au caracter torential, cu vai mai mult sau mai putin formate. Apele se scurg gravitational datorita reliefului denivelat si repede.

II. POPULATIA

In cele doua sate propuse pentru a constitui noia comuna Radesti exista un numar de 684 gospodarii cu o populatie totala cu domiciliul stabil de persoane, repartizate pe sate astfel, in total 1744 persoane:

- Radesti - 1423 persoane;
- Cruceanu - 321 persoane.

Din totalul populatiei, 48 % reprezinta populatie de sex masculin si 52 % cea de sex feminin

Populatia legala a comunei cuprinde si populatia flotanta la 5.03.2001 se cifra la 1804 dintre care 938 barbati si 866 femei, ca urmare a stabilirii unor familii ca urmare a Legii nr. 18 / 1991.

1. FORTA DE MUNCA

Resursele de munca ale comunei reprezinta aproape 61 % din populatia totala, gradul de ocupare a acestora fiind de 92 %. Din intreaga populatie ocupata cea mai mare parte activeaza in agricultura- in sectorul privat, dar si sub forma de munca salariata de stat.

Celelalte ramuri ale economiei cu grad mare de absorbtie sunt desfasurarea de activitati la libera initiativa, conform Legii nr. 507 / 2002, privind organizarea si desfasurarea unor activitati economice de catre persoane fizice, comert si invatamant.

III. POTENTIALUL ECONOMIC

Baza infrastructurata a economiei judetului o reprezinta fondul funciar, precum si unitatile economice existente.

In comuna functioneaza 11 societati private, avand ca activitati preponderente, prestari servicii in agricultura, in productia de bunuri alimentare si comert.

1. AGRICULTURA

Reprezinta ramura principala a economiei comunei.

Structura fondului funciar este urmatoarea :

Suprafata agricola	- 4595 ha
din care:	
- arabil	- 3719 ha
- pasune	- 665 ha
- fanete	-
- vii si livezi	- 211 ha

Principalele culturi din sectorul vegetal sunt: grau, orz, orzoaica, ovaz, porumb boabe, floarea-soarelui, sfecla – de – zahar, plante furajere.

Solurile fiind de o fertilitate slaba, prin aplicarea masurilor agrotehnice in agricultura , se pot obtine productii medii la hectar de 3000 – 3500 kg. grau si orz, 7000 kg. porumb stiuleti la hectar, 30000 kg. sfecla- de- zahar la hectar, 2500 kg. floarea- soarelui la hectar.

In sectorul zootehnic , detinatorii fiind gospodariile populatiei, care dispun de conditiile necesare pentru pasunat si stabularie , reusind sa realizeze productii care sa inregistreze beneficii substantiale.

Dotarea cu masininsi utilaje agricole este corespunzatoare , la acestea adaugandu-se si cele de la AGROMECH Beresti.

2. COMUNICATII

Prin comuna trece drumul judetean nr.DJ 242 H Radesti – Tirgu Bujor N- S.

Legatura cu satul Cruceanu se face prin DJ 242 A asfaltat.

La o distanta de 3 km. Se afla statia CFR Docaneasa.

In comuna exista 2 agentii PTT.

In comuna exista un numar de 180 abonamente telefonice.

3. COMERT SI PRESTARI

In comuna functioneaza un centru de achizitii apartinand de CEREALCOOM , doua magazine satesti apartinand COOP, un numar de 8 societati private din comert (cu amanuntul), o sifonarie, 9 ateliere de confectionat si reparat butoaie.

IV. VIATA SOCIALA

1. DOTARE EDILITARA

Fondul de locuinte se compune dintr-un numar de 684 locuinte cu o suprafata totala utila de 27560 mp

2. INVATAMANT

Procesul educational prescolar este asigurat de gradinite cu orar normal, existente in doua sate, respectiv Radesti si Cruceanu.

In invatamintul scolar, in scoala din satul Cruceanu, exista invatamintul primar, iar in satul Radesti invatamintul primar si gimnazial. In invatamintul mscolar si prescolar sunt cuprinsi 64 copii in gradinite si 285 elevi, procesul de instruire fiind asigurat de un numar de 15 profesori si invatatori.

3. SANATATE

Activitatea de ocrotire a sanatatii este deservita de un dispensar si un punct sanitar, deservit de un medic si alte cadre medicale si un punct farmaceutic in satul Radesti.

4. CULTURA SI SPORT

In satul Radesti exista camin cultural, in care se desfasoara diferite activitati culturale. In privinta suprafetei construite si a locurilor satisface exigentele .

Activitatea sportiva se desfasoara in cadrul scolilor generale.

V. CONCLUZII, PERSPECTIVE

In consecinta, infiintarea comunei Radesti, in structura administrativa aratata, o consideram necesara si oportuna, avind in vedere urmatoarele:

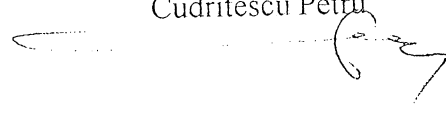
1. Infrastructura actuala existenta poate asigura gazduirea in bune conditii a principalelor componente administrative, sediul primarie, post politie, scoli, dispensare umane, etc.
2. Se va imbunatati actul administratie publice locale, beneficiarii acestuia fiind cetatenii comunei, care in organizarea actuala, pentru a beneficia de un drept necesita deplasarea aproximativ 10 km si a timpului care nu poate fi evaluat.
3. Se realizeaza o mai buna gospodarire a elementelor patrimoniale publice si private existente cit si marirea valorii acestora.

4. Se vor utiliza fondurile proprii cit si cele alocate prin subventii de stat si diferite programe cu eficienta mai mare pentru dezvoltarea edilitar gospodareasca a satelor componente ca : alimentari cu apa, comunicatii, asigurarea conditiilor materiale institutiilor de invatamint – cultura, asigurarea pazei si ordinii publice, infiintarea unor unitati economice de interes local, etc.
5. Se asigura o folosire a fondurilor bugetului local mai eficienta avind in vedere ca raza de activitate a comunei este mai mica.

PRIMAR,
Codreanu Dorin



SECRETAR,
Cudrutescu Petru



LOCALITĂȚI RURALE

1.0. Ierarhizarea localităților rurale pe ranguri

Ierarhizarea localităților rurale pe ranguri este următoarea:

Nr.	Rangul	Statutul localității
1.1.	IV	sate reședință de comună
1.2.	V	sate componente ale comunelor și sate aparținând municipiilor sau orașelor

2.0. Elemente și nivel de dotare ale localităților rurale de rang IV

Rangul IV este atribuit satelor reședință de comună. Dotările minime obligatorii necesare în vederea servirii tuturor satelor din cadrul comunei respective sunt:

- sediu de primărie;
- grădiniță, școală primară și gimnazială;
- dispensar medical, farmacie sau punct farmaceutic;
- poștă, servicii telefonice;
- sediu de poliție și de jandarmerie;
- cămin cultural cu bibliotecă;
- magazin general, spații pentru servicii;
- teren de sport amenajat;
- parohie;
- cimitir;
- stație/haltă C.F. sau stație de transport auto;
- dispensar veterinar;
- sediu al serviciului de pompieri;
- puncte locale pentru depozitarea controlată a deșeurilor;
- alimentare cu apă prin cișmele stradale.

3.0. Elemente și nivel de dotare ale localităților rurale de rang V

Rangul V este atribuit satelor componente ale comunelor și satelor aparținând municipiilor sau orașelor. Existența unor dotări publice sau comerciale și dimensiunea acestora sunt determinate de numărul de locuitori și de specificul așezării. Dotările minime obligatorii în satele având peste 200 de locuitori sunt:

- școală primară;
- punct sanitar;
- magazin pentru comerț alimentar și nealimentar.

Aceste dotări sunt necesare și în cazul satelor având o populație de până la 200 de locuitori, când satele respective sunt izolate, situate la distanțe de peste 3-5 km față de satul cel mai apropiat care dispune de astfel de dotări.

4.0. Condiții necesare pentru înființarea de comune

1.	Populația minimă — 1.500 de locuitori
2.	Potențial economic care să asigure echilibrul bugetar al comunei
3.	Legături pe drumuri sau pe calea ferată între satul reședință de comună și celelalte sate componente
4.	Reducerea distanței dintre satul reședință de comună și celelalte sate componente
5.	Spații construite pentru instituții și dotări*): — primărie; — școală primară și gimnazială; — dispensar uman, farmacie sau punct farmaceutic; — post de poliție; — stație/haltă C.F. sau stație de transport auto
*) După declararea noii comune este necesară completarea dotărilor minime obligatorii în satul reședință de comună, conform pct. 2.0.	


Condițiile menționate la pct. 4.0 trebuie să fie îndeplinite și de comuna care rămâne după desprinderea unei comune noi.

P R O C E S - V E R B A L

privind rezultatele referendumului local asupra reinfiitarii
comunei Radesti

1. Numarul persoanelor inscrise in lista pentru referendum	- 2.725
2. Numarul participantilo	- 1.480
3. Numarul de buletine de vot primite pentru a fi intrebuintate	- 2.735
4. Numarul de buletine de vot ramase neintrebuintate	- 1.300
5. Numarul voturilor valabil exprimate la raspunsul "DA"	- 1.260
6. Numarul voturilor valabil exprimate la raspunsul "NU"	- 180
7. Numarul voturilor nule	- 30
8. Numarul voturilor contestate	-
9. Numarul intimpinarilor si contestatiilor primite	-
10. Numarul intimpinarilor si contestatiilor solutionate	-
11. Expunerea pe scurt a modului de solutionare a intimpinarilor si contestatiilor	-

PRESEDINTELE BIRoulUI ELECTORAL,



Balaban Geta

MEMBRII:

1. Porumb O. Ioan
2. Hotnogu I. Mihai
3. Virgolici Catinca
4. Ciocan Gh. Cheorghe
5. Cudritescu Constantin
6. Rusu D. Neculei

Data - 6 octombrie 2002


& Numarul participantilor trebuie sa fie egal cu suma ce
rezulta din aditionarea cifrelor de la pct.5,6 si 7.

P R O C E S - V E R B A L

privind rezultatele referendumului local asupra reinfiintarii
comunei Radesti

1. Numarul persoanelor inscrise in lista pentru referendum	- 443
2. Numarul participantilor &&	- 283
3. Numarul de buletine de vot primite pentru a fi intrebuintate	= 500
4. Numarul de buletine de vot ramase neintrebuintate	- 217
5. Numarul voturilor valabil exprimate la raspunsul "DA"	- 119
6. Numarul voturilor valabil exprimate la raspunsul "NU"	- 160
7. Numarul voturilor nule	- 4
8. Numarul voturilor contestate	- -
9. Numarul intimpinarilor si contestatiilor primite	- -
10. Numarul intimpinarilor si contestatiilor solutionate	- -
11. Expunerea pe scurt a modului de solutionare a intimpinarilor si contestatiilor	-

Presedintele Biroului electoral,



Membrii,

1. Rascanu Ioan *[Signature]*
2. Pavelascu "eculsi" *[Signature]*
3. Angheluta Petrisor *[Signature]*
4. Cujba Hristache *[Signature]*
5. Pasat Mintuta *[Signature]*
6. Ivanciu Laura *[Signature]*
7. Minza Mihaela *[Signature]*
8. Cujba Ioana *[Signature]*

Data - 28.04.2002

&& Numarul participantilor trebuie sa fie egal cu suma de rezultate
din aditionarea cifrelor de la pct.5,6 si 7.

P R O C E S - V E R B A L

privind rezultatele referendumului local asupra reinfiintarii
comunei Radesti

1. Numarul persoanelor inscrise in lista pentru referendum	-	206
2. Numarul participantilor &&	-	154
3. Numarul de buletine de vot primite pentru a fi intrebuintate	=	250
4. Numarul de buletine de vot ramase neintrebuintate	-	96
5. Numarul voturilor valabil exprimate la raspunsul "DA"	-	145
6. Numarul voturilor valabil exprimate la raspunsul "NU"	-	2
7. Numarul voturilor nule	-	7
8. Numarul voturilor contestate	-	-
9. Numarul intimpinarilor si contestatiilor primite	-	-
10. Numarul intimpinarilor si contestatiilor solutionate	-	-
11. Expunerea pe scurt a modului de solutionare a intimpinarilor si contestatiilor	-	-

Președintele Biroului electoral,

Balan Jenel

Data - 28.04.2002

Membrii,

1. Susnea Viorel Susnea
2. Bratu Antoanela Bratu
3. Condurache Ionel Condurache
4. Donose Neculai Donose
5. Lupu Ion Lupu
6. Capalb Danut Capalb


&& Numarul participantilor trebuie sa fie egal cu suma ce rezulta din aditionarea cifrelor de la pct.5,6 si 7.

P R O C E S - V E R B A L

privind rezultatele referendumului local asupra reinfiintarii
comunei Radesti

1. Numarul persoanelor inscrise in lista pentru referendum	-	992
2. Numarul participantilor &&	-	939
3. Numarul de buletine de vot primite pentru a fi intrebuintate	-	950
4. Numarul de buletine de vot ramase neintrebuintate	-	11
5. Numarul voturilor valabil exprimate la raspunsul "DA"	-	914
6. Numarul voturilor valabil exprimate la raspunsul "NU"	-	6
7. Numarul voturilor nule	-	19
8. Numarul voturilor contestate	-	-
9. Numarul intimpinarilor si contestatiilor primite	-	-
10. Numarul intimpinarilor si contestatiilor solutionate	-	-
11. Expunerea pe scurt a modului de solutionare a intimpinarilor si contestatiilor	-	-

Președintele Biroului electoral,
Chenghea Ileana



Membrii,

1. Popoiu Gabriel
2. Lungu C. Ioan
3. Porumb I. Ioan
4. Nicodim Geta
5. Hurduc Lavinel
6. Balan Constantin

Data - 28.04.2002


&& Numarul participantilor trebuie sa fie egal cu suma ce rezulta din aditionarea cifrelor de la pct.5,6 si 7.

P R O C E S - V E R B A L



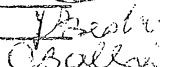



privind rezultatele referendumului local asupra reinfiintarii
comunei Radesti.

1. Numarul persoanelor inscrise in lista pentru referendum	-	595
2. Numarul participantilor &&	-	52
3. Numarul de buletine de vot primite pentru a fi intrebuintate	-	600
4. Numarul de buletine de vot ramase neintrebuintate	-	548
5. Numarul voturilor valabil exprimate la raspunsul "DA"	-	48
6. Numarul voturilor valabil exprimate la raspunsul "NU"	-	1
7. Numarul voturilor nule	-	1
8. Numarul voturilor contestate	-	-
9. Numarul intimpinarilor si contestatiilor primite	-	-
10. Numarul intimpinarilor si contestatiilor solutionate	-	-
11. Expunerea pe scurt a modului de solutionare a intimpinarilor si contestatiilor	-	-

Presedintele Biroului electoral,
Hotnogu Cornelia



Membrii,

1. Pamint Neculai 
2. Angheluta Simona 
3. Ciocan C-tin 
4. Bodea Gelu 
5. Balaban C-tin 
6. Hotnogu Marian 
7. _____

Data - 6 octombrie 2002

&& Numarul participantilor trebuie sa fie egal cu suma ce rezulta
din aditionarea cifrelor de la pct.5,6 si 7.


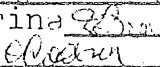
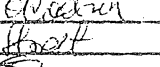



P R O C E S - V E R B A L

privind rezultatele referendumului local asupra reinfiintarii
comunei Radesti

1. Numarul persoanelor inscise in lista pentru referendum	- 492
2. Numarul participantilor	- 55
3. Numarul de buletine de vot primite pentru a fi intrebuintate	487
4. Numarul de buletine de vot ramase neintrebuintate	- 429
5. Numarul voturilor valabil exprimate la raspunsul "DA"	- 40
6. Numarul voturilor valabil exprimate la raspunsul "NU"	- 17
7. Numarul voturilor nule	- 1
8. Numarul voturilor contestate	- -
9. Numarul intimpinarilor si contestatiilor primite	- -
10. Numarul intimpinarilor si contestatiilor solutionate	- -
11. Expunerea pe scurt a modului de solutionare a intimpinarilor si contestatiilor	-

Presedintele Biroului electoral,
Angheluta Maria



Membrii,
1. Codreanu Paulina 
2. Burghilea Ecaterina 
3. Codreanu Ovidiu 
4. Strat Mioara 
5. Baicu Costica 
6. Angheluta Vasile 

Data - 6 octombrie 2002

&& Numarul participantilor trebuie sa fie egal cu suma ce rezult
din aditionarea cifrelor de la pct.5,5 si 7.